





















- | | | | |
|---|---|---|---|
|  | Schulstandort |  | 1 keine Freigabe für den Radverkehr |
|  | Abstellanlagen (an Schulen) |  | 2 Fahren auf der Fahrbahn bei starkem Kfz-Verkehr |
|  | empfohlener Rad-Schulweg |  | 3 schmale Radverkehrsanlage |
|  | Rad-Schulweg nur eingeschränkt nutzbar |  | 4 unübersichtlicher Knotenpunkt |
|  | Rad-Schulweg nicht befahrbar (Schiebestrecke) |  | 5 Treppe mit Schieberollen |
|  | LSA/Ampel |  | 6 Konflikte mit Busverkehr/Fußgänger |
|  | Zebrastrreifen |  | 7 Parkgaragenausfahrt |
|  | Querung unproblematisch / problematisch | | |
|  | Fußgängerzone (Schiebestrecke) | | |
|  | Bushaltestelle im Schulumfeld | | |
|  | Bereich erfordert besondere Aufmerksamkeit (punktuell) | | |
|  | Bereich erfordert besondere Aufmerksamkeit (linienhaft) | | |
|  | Einbahnstraße (auch für Radverkehr) | | |

37 BADEN-BADEN
SETZT AUF 37
Unsere Klimaschutzoffensive für 37% weniger CO₂ bis 2020

0 100 200 400 600 800 Meter
Erstellt im Auftrag der Stadt Baden-Baden

Stand: 13. April 2015
Maßstab 1:11.000 (im Original)

PGV PGV-Anutz
Adelheidstraße 9b
30171 Hannover
Tel.: 0511 / 22801-80
pgv@pgv-hannover.de
www.pgv-hannover.de

Nachrichtliche Übernahme des Schulradnetzes der Gemeinde Sinzheim

