

Stadt Baden-Baden Radverkehrskonzept

Plan 2a: Radverkehrsnetz (Auszug Innenstadt)

- Ziele:**
- Einkauf / Versorgung
 - Verwaltung / Öffentliche Einrichtung
 - Schule und Bildung
 - Freizeit- und Erholungsstandorte
 - Arbeitsplatzkonzentration
 - Bahnhof / Stadtbahn

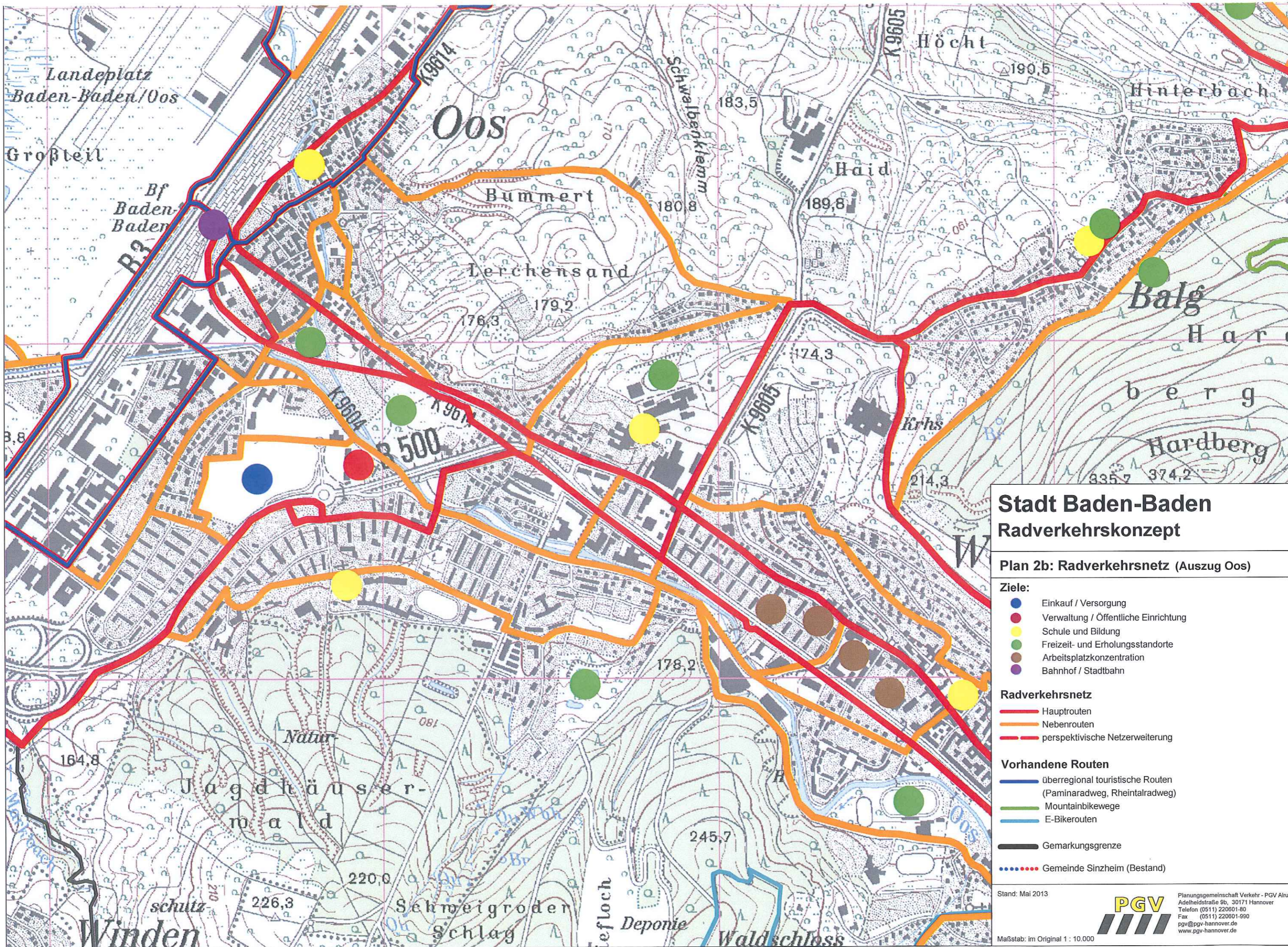
- Radverkehrsnetz**
- Hauptrouten
 - Nebenrouten
 - perspektivische Netzerweiterung

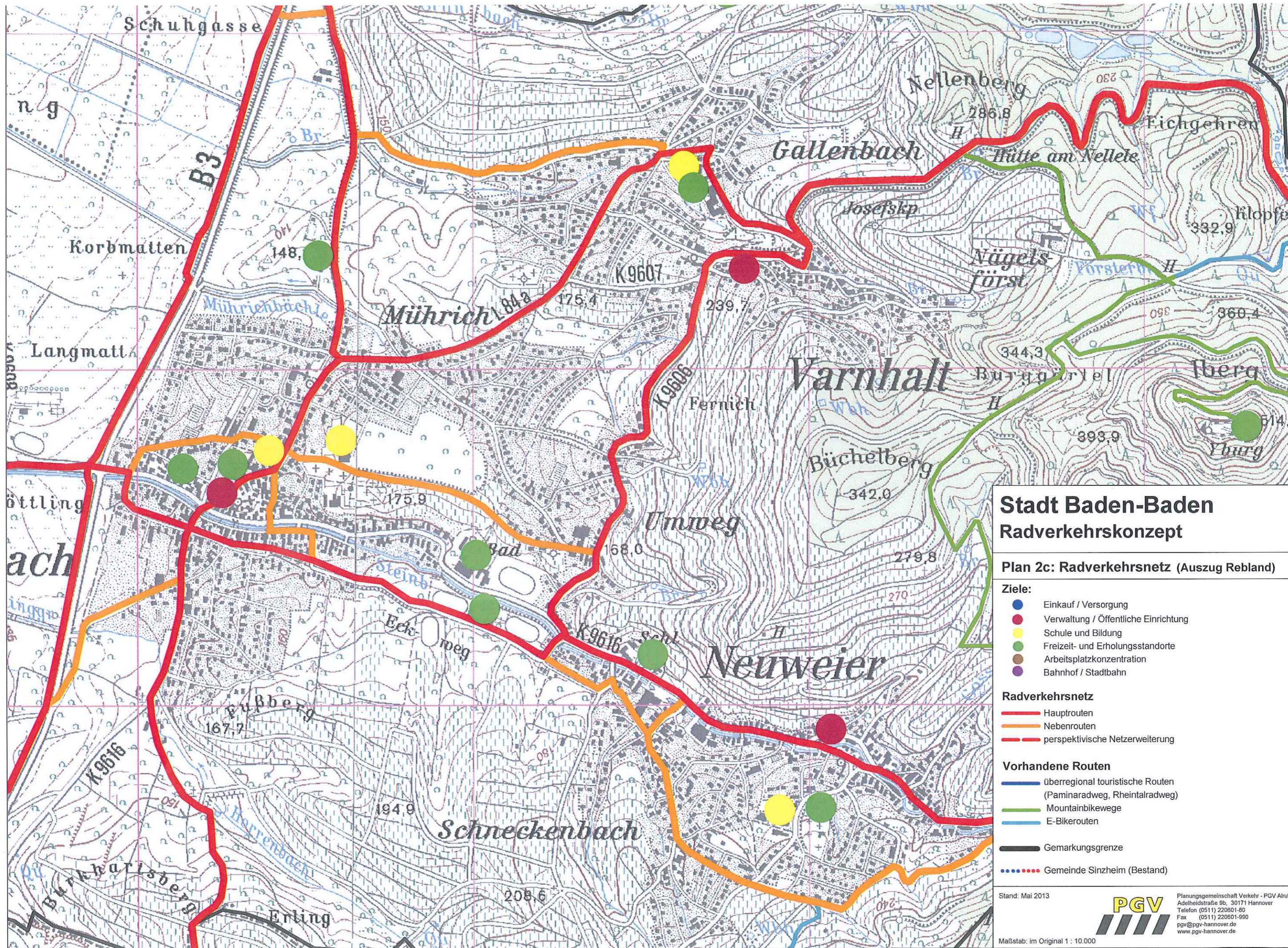
- Vorhandene Routen**
- überregional touristische Routen (Pamiradweg, Rheintalradweg)
 - Mountainbikewege
 - E-Bikerouten

- Gemarkungsgrenze
- Gemeinde Sinzheim (Bestand)

Stand: Mai 2013

Maßstab: im Original 1 : 10.000





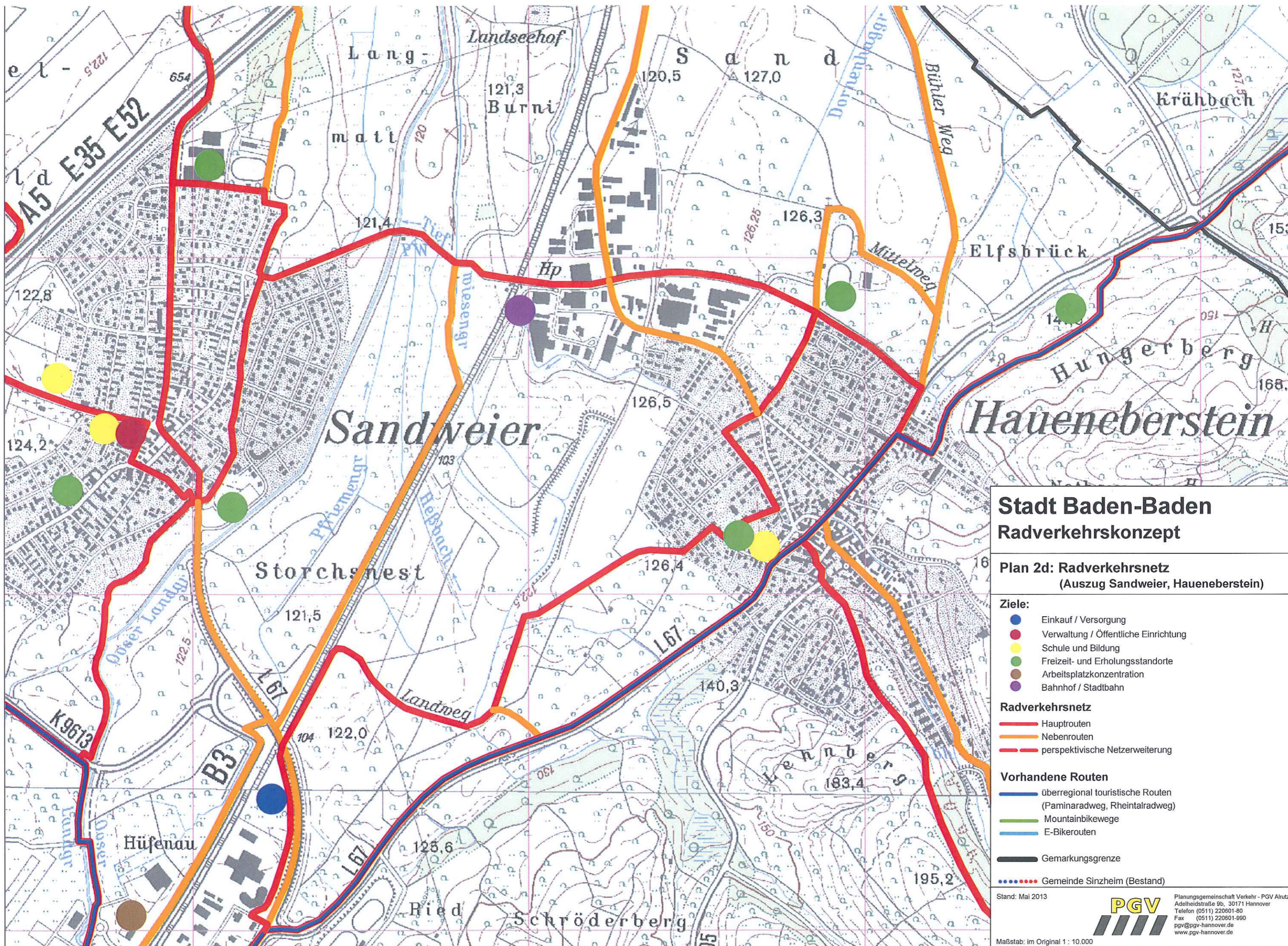
Stadt Baden-Baden Radverkehrskonzept

Plan 2c: Radverkehrsnetz (Auszug Rebland)

- Ziele:**
- Einkauf / Versorgung
 - Verwaltung / Öffentliche Einrichtung
 - Schule und Bildung
 - Freizeit- und Erholungsstandorte
 - Arbeitsplatzkonzentration
 - Bahnhof / Stadtbahn

- Radverkehrsnetz**
- Hauptrouen
 - Nebenrouen
 - - - perspektivische Netzerweiterung

- Vorhandene Routen**
- überregional touristische Routen (Pamiradweg, Rheintalradweg)
 - Mountainbikewege
 - E-Bikerouten
 - Gemarkungsgrenze
 - Gemeinde Sinzheim (Bestand)



Stadt Baden-Baden Radverkehrskonzept

Plan 2d: Radverkehrsnetz (Auszug Sandweier, Haueneberstein)

- Ziele:**
- Einkauf / Versorgung
 - Verwaltung / Öffentliche Einrichtung
 - Schule und Bildung
 - Freizeit- und Erholungsstandorte
 - Arbeitsplatzkonzentration
 - Bahnhof / Stadtbahn

- Radverkehrsnetz**
- Hauptrouten
 - Nebenrouten
 - perspektivische Netzerweiterung

- Vorhandene Routen**
- überregional touristische Routen (Pamiradweg, Rheintalradweg)
 - Mountainbikewege
 - E-Bikerouten

- Gemarkungsgrenze
- Gemeinde Sinzheim (Bestand)